


**Notes du repérage randonnée Moto Livradois-Forez
(mi-juillet 2022)**

En 2011, j'écrivais à la suite de la randonnée moto : «Livradois-Forez, pas connu !, c'est où ?, c'est quoi ?...que du bonheur ! Toutes les routes aussi belles les unes que les autres..». Je concluais «Paradis de motards».



En 2017, je réitérais: «Le Parc Naturel n'est pas très connu et fort peu savent le localiser. Un peu de géographie pour commencer : Le parc se situe au milieu de la zone définie par Vichy en haut puis en tournant dans le sens horaire : Roanne, Saint-Étienne, Le Puy-en-Velay, Brioude, Issoire et Clermond-Ferrand. A droite le Forez, à gauche le Livradois »

Et « la route devient une piste de F1 qui tournoie entre Courpière et Ambert.. Piste de F1, oui mais de 36 kilomètres qui suit les méandres de la rivière Dore...et nous nous ne dormons pas. Puis c'est le morceau de choix de la journée qui nous tend les bras. Ils ont



gardé la piste de F1 mais ce coup-ci elle monte jusqu'au col de des Pradeaux (1196 m) puis redescend jusqu'à Saint-Anthème avant de remonter.... ». Je concluais par « Livradois-Forez, pas connu ? Tant mieux ! Gardez-nous vos virages et vos paysages ! ».

Et en 2022, nous remettrons le couvert !

Donc le repérage est fait ! De nouveaux hôtels, d'autres routes (en gardant les plus belles), d'autres restaurants, des pauses et des arrêts....presque tout est dans la boîte.

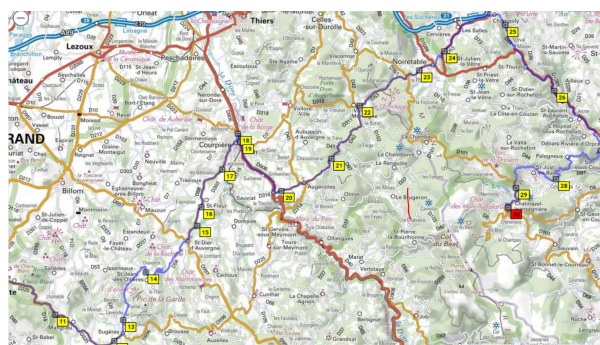
Bon, le Parc Naturel n'est pas à coté...donc le premier jour (jeudi 14 juillet 2022), 50 km sur l'A6 pour s'échapper de la région parisienne débutent ce périple.

A la platitude de la Gâtine et de la Sologne suivent enfin quelques ondulations en arrivant dans le Cher. Repas à Jars.



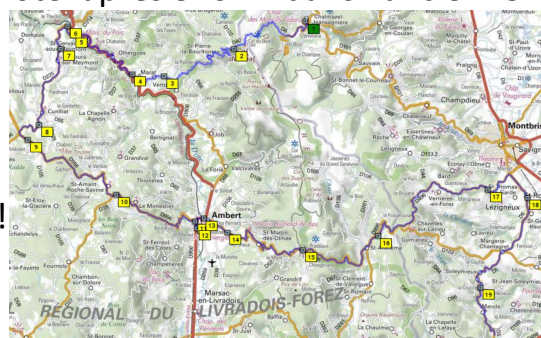
L'Allier puis le Puy-de-Dôme nous réservent de plus belles sinuosités. La pause de l'après-midi est trouvée et c'est le repos à l'hôtel près de Gergovie avec vue sur le Puy de Dôme après 430 km.

Le deuxième jour commencent les festivités par de petites départementales qui tournent. La moyenne chute et c'est juste pour le midi, après 145 km, que nous trouvons le micro-restaurant au pied de la station de sport d'hivers de Chamalzel.



L'après midi voit la « piste de F1 » puis « la Ambert-Montbrisson » (piste de Moto GP de 50 km) nous emmener dans une boucle puis ensuite vers le Sud du Forez pour rallier Saint-Bonnet le Château dans la Haute-Loire. Hôtel après 320 km dans l'ancienne gendarmerie ou nous descendrons pour la troisième fois (dans d'autres balades moto).


Nous aurons le temps de visiter les rues et ses demeures médiévales, ses remparts ainsi que la Collégiale et sa vingtaine de momies dans le caveau ! Mais pas eu le temps de visiter la fabrique des célèbres boules de pétanques Obut.



Dans la matinée du troisième jour, nous nous dirigeons plein Est vers Issoire avant de remonter à travers le Parc vers Olliegues ou nous nous restaurons. Le petit café-restaurant est validé.

Il faut déjà remonter vers le Nord pour éviter une trop grosse étape le lendemain. Par, toujours des (très) petites départementales, et avec une grande boucle jusqu'à Roanne, nous arrivons à coté de Vichy et 300 km au compteur à Bellerive-sur-Allier.

Les deux journées passées dans le Livradois-Forez nous ont permis de confirmer : « un paradis pour les motards »...les étapes journalières ne font que 300-320 km mais vu les courbures incessantes des routes, c'est amplement suffisant.



Le quatrième jour voit notre retour . Repas trouvé dans la Nièvre, pause de l'après-midi pas encore validée....en attente...Yonne, Seine-et-Marne et retour à Tigeaux près de l'A4 après 380 km.

Voilà ! Réservez les dates (du jeudi 14 au dimanche 17 juillet 2022).

Prochain repérage à faire : Le Cotentin et les jardins exotiques de Veauville.

Fabrice

